



© Croce &amp; Wir

## Dorfplatz Kammern

Hauptstrasse  
8773 Kammern im Liesingtal, Österreich

ARCHITEKTUR

**wow marion wicher**

BAUHERRSCHAFT

**Marktgemeinde Kammern**

LANDSCHAFTSARCHITEKTUR

**Jasmine Zenz**

FERTIGSTELLUNG

**2008**

SAMMLUNG

**HDA Haus der Architektur**

PUBLIKATIONSdatum

**14. Mai 2009**


### Kultur und Begegnung

Im Zentrum von Kammern entsteht eine Stätte kultureller und sozialer Begegnung. Die Gemeinde beschloss, ein agrargeschichtliches Juwel ersten Ranges, das ehemaligen Anwesen der Familie Steinrisser samt einer benachbarten historischen Scheune zu einem Museums-Ensemble zu vereinen.

Als erster Schritt wurde der öffentliche Raum zwischen den Museumsgebäuden, der Dorfplatz von Kammern, realisiert. Er ist durch die rege Beteiligung der Bevölkerung in seiner Ausformulierung gewachsen.

Am Platz findet sich ein Brunnen, der im Sommer als Kindertollplatz genutzt wird, eine Bühne für diverse Veranstaltungen, ein steinernes Flussbett als landschaftliches Verbindungselement zwischen Platz und Steinrisserhaus, ein Apfelgarten mit 12 verschiedenen alten, heimischen Sorten, ein Schaukräutergarten mit Kräuterspirale und Information über die verschiedenen Wirkungen der Kräuter, ein Kinderspielplatz, eine überdachte Pergola, diverse Sitzbänke mit Holzauflege, Maibaum- oder Adventkranz- bzw. Weihnachtsbaumverankerung mit Elektrifizierung, Beflaggung und ein Trinkbrunnen.

(Text: Architektinnen)



© Croce &amp; Wir



© Croce &amp; Wir



© Croce &amp; Wir

## Dorfplatz Kammern

### DATENBLATT

Architektur: wow marion wicher (Marion Wicher)

Bauherrschaft: Marktgemeinde Kammern

Landschaftsarchitektur: Jasmine Zenz

Fotografie: Croce & Wir Fotostudio BetriebsgesmbH & Co KG

Funktion: Parkanlagen und Platzgestaltung


Planung: 2007

Fertigstellung: 2008

Grundstücksfläche: 2.000 m<sup>2</sup>

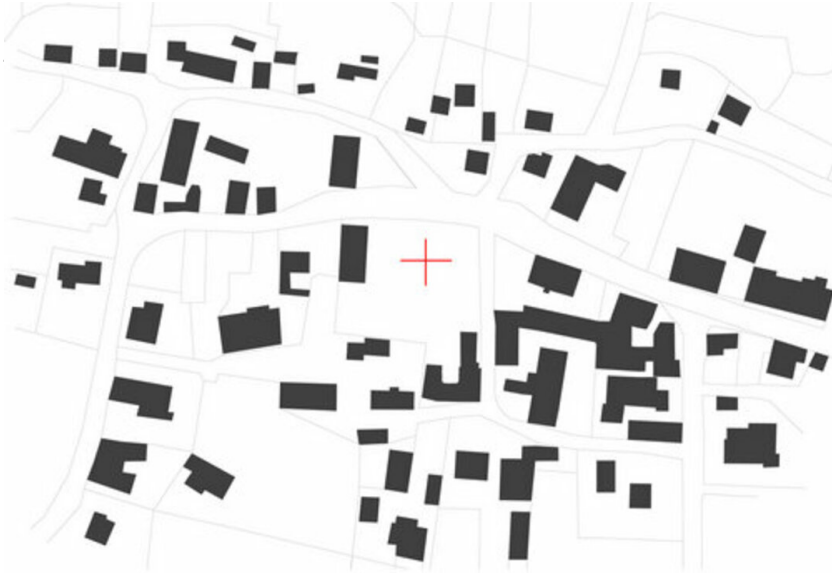


© Croce & Wir

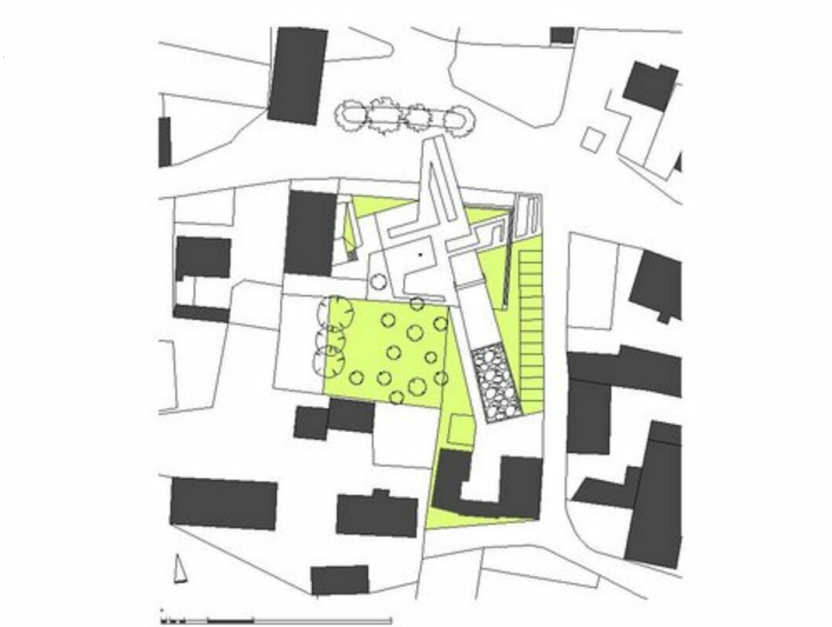


© Croce & Wir

Dorfplatz Kammern



Strukturplan



Lageplan