



© Nikolai Benner

In Heilbronn gab es nun die Chance die fragmentierte Flusslandschaft im neuen Zusammenhang zu interpretieren. Die innere Flusslandschaft Heilbronn war von zahlreichen Brüchen und Barrieren geprägt. Mit der Entwicklung des neuen Stadtteils auf der Brache im Gebiet zwischen Neuer und Alter Neckar beginnt Heilbronn städtebaulich zusammenzuwachsen. Für die fragmentierten Freiräume ergibt sich dadurch die Möglichkeit, sie als fließendes landschaftliches Kontinuum zu gestalten.

Vier landschaftliche Bänder können dabei identifiziert werden. Sie entstehen durch das Weiterdenken und Verknüpfen vorhandener Ansätze. So entstehen authentische Großräume am Fluss sowie Landschaftsgärten auf den Neckarinseln, urbane Uferparks für das Quartier oder der ein-kilometer lange Naturerlebnisraum des Habitats am Neckarufer. Landschaftliche Schutzbauwerke prägen als skulpturale Reliefparks die Kulissen und bieten neue Freizeitangebote.

Mit Karlssee und Floßhafen komplettieren neue Gewässer eine vielgestaltige Wasserlandschaft, sie sind Reminiszenzen an die historischen Hafenanlagen der Neckarinsel. (Text: Landschaftsarchitekt:innen, bearbeitet)

Neue Landschaften im Neckarbogen / BUGA Heilbronn 2019

Theodor-Fischer-Straße
74076 Heilbronn, Deutschland


BAUHERRSCHAFT
Stadt Heilbronn

LANDSCHAFTSARCHITEKTUR
SINAI Gesellschaft von Landschaftsarchitekten mbH

FERTIGSTELLUNG
2019

SAMMLUNG
newroom

PUBLIKATIONSdatum
7. Juli 2021



© Nikolai Benner



© Nikolai Benner



© Nikolai Benner

DATENBLATT

Landschaftsarchitektur: SINAI Gesellschaft von Landschaftsarchitekten mbH (A.W.
Faust, Klaus Schroll, Bernhard Schwarz)
Bauherrschaft: Stadt Heilbronn
Fotografie: Nikolai Benner

Machleidt GmbH für Städtebau, Berlin;
Wald + Corbe GbR, Stuttgart;
Polyplan GmbH, Bremen-Hannover;
BIB Kutz; Ingenieurbüro, Karlsruhe;
CDM Smith Consult GmbH, Stuttgart

Eine Liste aller Planungsbeteiligten der Freianlagen im Stadtquartier Neckarbogen
finden Sie unter <https://sinai.de/projekt/projekte/neue-landschaften-im-neckarbogen-bundesgartenschau-heilbronn-2019>

Funktion: Parkanlagen und Platzgestaltung

Wettbewerb: 08/2010 - 04/2011
Planung: 11/2011 - 12/2018
Ausführung: 03/2015 - 04/2019

Grundstücksfläche: 400.000 m²
Nutzfläche: 220.000 m²
Baukosten: 30,0 Mio EUR
Die Nutzfläche bezeichnet den Freiraum.
Die Baukosten (netto) bezeichnen die Daueranlage

NACHHALTIGKEIT


Zertifizierungen: DGNB

AUSFÜHRENDE FIRMEN:

- GaLaBau: Bietigheimer Gartengestaltung, Tamm

PUBLIKATIONEN


u.a.
Garten + Landschaft 07/2011



© Nikolai Benner



© Nikolai Benner



© Nikolai Benner

Freiraumgestalter 02/2015
Freiraumgestalter 02/2019
Stadt + Grün 11/2019
g'plus 12/2019
Freiraumgestalter 02/2020
Stadt und Raum 02/2020
sb 4/2020
Heilbronner Stimme 31.03.2020
Stuttgarter Zeitung 01.04.2020
Garten + Landschaft 09/2020
Garten + Landschaft 01/2021

AUSZEICHNUNGEN

Staatspreis Baukultur Baden-Württemberg 2020 in der Kategorie Städtebau und Freiraum

Nominierung zum Deutschen Landschaftsarchitekturpreis 2019

BRIDGE-Preis der Lebenshilfe Baden-Württemberg 2018,
3. Preis, „Barrierefreier Ausbau der Freianlagen“ auf der BUGA Heilbronn 2019

Polis Award 2017 in der Kategorie „Urbanes Flächenrecycling“ für das Stadtquartier Neckarbogen

DGNB Vorzertifikat in Platin Jahr der Zertifizierung: 2016



© Nikolai Benner



© Nikolai Benner



© Nikolai Benner

Neue Landschaften im Neckarbogen /
BUGA Heilbronn 2019



© Nikolai Benner



© Nikolai Benner



© Nikolai Benner



© Nikolai Benner



© Nikolai Benner



© Nikolai Benner



Neue Landschaften im Neckarbogen /
BUGA Heilbronn 2019

Lagepläne



BUGA

**Neue Landschaften im Neckarbogen /
BUGA Heilbronn 2019**



Perspektive